



Městský úřad Břidličná, stavební úřad
Nábřeží 452, 793 51 Břidličná

Spis. Zn.: Výst./235/2023/Br
Č.j.: MUBD 2548/2023
Vyřizuje: Bc. Miluše Bršťáková
E-mail: stavebni@mu-bridlicna.cz
Telefon: 554773531

Břidličná, dne: 18.7.2023

VEŘEJNÁ VYHLÁŠKA
OZNÁMENÍ
O ZAHÁJENÍ ÚZEMNÍHO ŘÍZENÍ

Společnost **T-Mobile Czech Republic a.s.**, IČO 64949681, Tomíčkova 2144, 148 00 Praha, kterou na základě písemné plné moci zastupuje subjekt **COM PLUS CZ a.s.**, IČO 25772104, Nad Krocínkou 317, 190 00 Praha (dále jen "žadatel") podala u Městského úřadu Břidličná, stavebního úřadu dne 22.6.2023 žádost o vydání územního rozhodnutí o umístění stavby:

"INS_FTTH_CZ_2238_xxxxx_Bridlicna_2"

na pozemku parc. č. 6, 7, 9, 52, 54, 70, 71, 94, 96, 101, 102, 103, 104, 105, 108, 114/1, 138, 139, 143, 145, 146, 299, 300/1, 312, 313, 317, 318, 330, 331, 332, 333, 337, 341, 349, 676, 677, 678/7, 985/2, 988/1, 1013, 1021, 1022, 1602, 1936/1, 1936/3, 683, 1936/4, 2170/6, 218/4, 218/3, 218/1, 456/1 vše v katastrálním území Břidličná, obec Břidličná. Uvedeným dnem bylo zahájeno územní řízení.

Stavba obsahuje:

- liniová stavba podzemního veřejného telekomunikačního vedení spol. T-Mobile Czech Republic a.s. ve městě Břidličná

Na stavbě bude spotřebováno:

- 3138 m trubky optické sítě,
- 3 ks rozvaděčů typu PODB,
- 16 ks rozvaděčů ZB

Veškeré podrobnosti jsou uvedené v dokumentaci pro vydání územního rozhodnutí, zpracované v červnu 2023 spol. COM PLUS CZ a.s., Nad Krocínkou 317/48, 190 00 Praha, zast. Ing. Janem Bobkem – autorizovaným inženýrem pro technologická zařízení staveb – ČKAIT 0401122.

Městský úřad Břidličná, stavební úřad, jako stavební úřad příslušný podle § 13 odst. 1 písm. e) zákona č. 183/2006 Sb., o územním plánování a stavebním řádu (stavební zákon), ve znění pozdějších předpisů (dále jen "stavební zákon"), oznamuje podle § 87 odst. 1 stavebního zákona zahájení územního řízení, ve kterém upouští od ústního jednání. Dotčené orgány mohou uplatnit závazná stanoviska, účastníci řízení své námítky a veřejnost připomínky do

15 dnů od doručení tohoto oznámení.

K později uplatněným závazným stanoviskům, námítkám a připomínkám nebude přihlédnuto. Účastníci řízení mohou nahlížet do podkladů rozhodnutí (Městský úřad Břidličná, stavební úřad, úřední dny Po a St 8:00 – 11:30 a 12:30 – 17:00 hod.). V ostatních dnech po předchozí tel. domluvě na tel. čísle 554 773 531.

Současně stavební úřad dává v souladu s ust. § 36 odst. 3 správního řádu, možnost účastníkům řízení vyjádřit se k podkladům rozhodnutí ve lhůtě do 7 dnů ode dne, kdy uplyne výše uvedená 15-ti denní lhůta pro uplatnění námitek a stanovisek. To se netýká účastníka řízení, který se práva vyjádřit se k podkladům rozhodnutí vzdal.

Na toto řízení se vztahuje zákon č. 416/2009 Sb., o urychlení výstavby dopravní, vodní a energetické infrastruktury, v platném znění. Oznámení o zahájení územního řízení se podle § 2 odst. 5 zákona č. 416/2009 Sb., doručuje účastníkům řízení podle § 85 odst. 2 písm. a) stavebního zákona jednotlivě. Ostatní písemnosti podle ust. § 2 odst. 5 zákona č. 416/2009 Sb. o urychlení výstavby dopravní, vodní a energetické infrastruktury, v platném znění, se doručují jednotlivě pouze žadateli, obci, na jejímž území má být záměr uskutečněn a dotčeným orgánům, ostatním účastníkům řízení se doručuje veřejnou vyhláškou.

Poučení:

Dle ust. § 89 odst. 1 stavebního zákona závazná stanoviska dotčených orgánů a námítky účastníků řízení musí být uplatněny nejpozději ve stanovené lhůtě, jinak se k nim nepřihlíží.

K závazným stanoviskům a námítkám k věcem, o kterých bylo rozhodnuto při vydání územně plánovací dokumentace, se nepřihlíží. K námítkám, které překračují rozsah a nesplňují požadavky § 89 odst. 4 stavebního zákona, se nepřihlíží. Účastník řízení ve svých námítkách uvede skutečnosti, které zakládají jeho postavení jako účastníka řízení, a důvody podání námitek.

Obec může uplatnit námítky k ochraně zájmů obce a zájmů občanů obce. Vlastník pozemku nebo stavby, na kterých má být požadovaný záměr uskutečněn, není-li sám žadatelem, nebo ten, kdo má jiné věcné právo k tomuto pozemku nebo stavbě, nebo osoba, jejíž vlastnické nebo jiné věcné právo k sousedním stavbám anebo sousedním pozemkům nebo stavbám na nich může být územním rozhodnutím přímo dotčeno, může uplatňovat námítky proti projednávanému záměru v rozsahu, jakým je její právo přímo dotčeno. Osoba, která je účastníkem řízení podle zvláštního právního předpisu, může uplatňovat námítky pouze v rozsahu, v jakém je projednávaným záměrem dotčen veřejný zájem, jehož ochranou se podle zvláštního právního předpisu zabývá.

Nechá-li se některý z účastníků zastupovat, předloží jeho zástupce písemnou plnou moc.

Okruh účastníků územního řízení se stanovuje podle ust. § 85 odst. 1 a odst. 2 stavebního zákon následovně:

- žadatel
- obec, na jejímž území má být požadovaný stavební záměr uskutečněn
- vlastník pozemku nebo stavby, na kterých má být požadovaný záměr uskutečněn, není-li sám žadatelem, nebo ten kdo má jiné věcné právo k tomuto pozemku nebo stavbě
- osoby, jejichž vlastnické nebo jiné věcné právo k sousedním stavbám anebo sousedním pozemkům nebo stavbám na nich může být územním rozhodnutím přímo dotčeno

Okruh účastníků řízení je blíže specifikován v rozdělovníku tohoto oznámení.

Bc. Miluše Bršťáková
Referent stavebního úřadu



Příloha:
Koordinační situace 3x

Toto oznámení musí být vyvěšeno po dobu 15 dnů. 15 den vyvěšení je dnem doručení tohoto oznámení. Současně musí být písemnost zveřejněna též způsobem umožňující dálkový přístup na elektronické úřední desce.

Vyvěšeno a zveřejněno dne Sejmuto dne

Razítko a podpis oprávněné osoby

Obdrží:

účastníci (dodejky)

Účastník řízení podle § 85 odst. 1 písm. a) stavebního zákona (žadatel) – zplnomocněný zástupce – doručí se jednotlivě

COM PLUS CZ a.s., IDDS: vtndfze

sídlo: Nad Krocínkou č.p. 317/48, 190 00 Praha 9-Prosek

zastoupení pro: T-Mobile Czech Republic a.s., Tomíčková 2144, 148 00 Praha

Účastník řízení podle § 85 odst. 1 písm. b) stavebního zákona (obec) – doručí se jednotlivě

Město Břidličná, Nábřežní č.p. 452, 793 51 Břidličná

Účastník řízení podle § 85 odst. 2 písm. a) stavebního zákona – doručí se jednotlivě

CETIN a.s., IDDS: qa7425t

sídlo: Českomoravská č.p. 2510/19, 190 00 Praha 9-Libeň

ČEPS, a.s., IDDS: seccdqd

sídlo: Elektrařenská č.p. 774/2, Praha 10-Michle, 101 00 Praha 101

ČEZ Distribuce, a. s., IDDS: v95uqfy

sídlo: Teplická č.p. 874/8, Děčín IV-Podmokly, 405 02 Děčín 2

MOS s.r.o., IDDS: vvanq3

sídlo: 1. máje č.p. 320, 793 51 Břidličná

Nordic Telecom Regional s.r.o., IDDS: i2ecqat

sídlo: Jihlavská č.p. 1558/21, 140 00 Praha 4-Michle

VaK Bruntál a.s., IDDS: fu5fg6u

sídlo: tř. Práce č.p. 1445/42, 792 01 Bruntál 1

Česká republika – v zast. Povodí Odry, státní podnik, IDDS: wwit8gq

sídlo: Varenská č.p. 3101/49, Moravská Ostrava, 702 00 Ostrava 2

Moravskoslezský kraj – v zast. Správa silnic Moravskoslezského kraje, příspěvková organizace, IDDS: jyt8nr

sídlo: Úprkova č.p. 795/1, Přívoz, 702 00 Ostrava 2

Česká republika – v zast. Správa železnic, státní organizace, IDDS: ucchjm

sídlo: Dlážděná č.p. 1003/7, 110 00 Praha 1-Nové Město

Veřejnou vyhláškou obdrží

Účastníci územního řízení podle ust. § 85 odst. 2 písm. b) stavebního zákona, tj. vlastníci sousedních pozemků nebo staveb (jejichž vlastnická nebo jiná věcná práva mohou být záměrem stavby přímo dotčena):

Identifikace označením pozemků a staveb evidovaných v katastru nemovitostí:

3, 5, 8, 11, 12, 14, 20, 21, st. 22, st. 23, st. 24, st. 26, st. 28, 29, st. 30, 31, st. 53, 67, 69, 72, st. 76, st. 81, 95, 97, 114/2, st. 115, 116, 119, 120, st. 121/1, 122/3, 123, 124, st. 125, 128, st. 130, 132, 133, 134, 135, st. 137, 141, 142, 144, st. 147, st. 152, 153, 154, st. 156, 157, 158, 159, 161, 162, 163/1, 165/1, st. 166, 167, 168, 169, 171, st. 172, 174, st. 176/1, 177, st. 181, st. 183, st. 187, st. 197, st. 199, st. 200, 201, 202, 203, 204, st. 206, 297, 302/1, 302/2, 303, st. 305, st. 306, st. 307, st. 308, st. 309, st. 310, st. 311, 316, st. 334, 335, 339, 340/1, 351, st. 356, st. 359, 360, 362, st. 364, st. 365, 369, st. 372, st. 373, 374, st. 375, 455, 647, 649, 651/1, 653, 655, 657, 659, st. 661, 677, st. 675/2, st. 678/4, 678/6, st. 690, 691, 694, 695, st. 697, st. 698, st. 699, 981/1, 981/4, st. 983, 984, 985/1, 994, 995, 998/1, st. 998/3, 1000, 1003, 1006, 1007, 1012, 1017, 1019, 1023/1, 1025, 1028, 1031, 1032, 1038, 1047, 1266, 1274, 1277, 1279, 1281, 1284/1, 1936/1, 1936/5,

dotčené správní úřady – doručí se jednotlivě

Krajská hygienická stanice Moravskoslezského kraje se sídlem v Ostravě, IDDS: w8pai4f

sídlo: Na Bělidle č.p. 724/7, Moravská Ostrava, 702 00 Ostrava 2

Městský úřad Břidličná, silniční správní úřad, Nábřežní č.p. 452, 793 51 Břidličná

Městský úřad Rýmařov, odbor dopravy a SH, IDDS: 7zkbugk

sídlo: náměstí Míru č.p. 230/1, 795 01 Rýmařov

Městský úřad Rýmařov, odbor životního prostředí, IDDS: 7zkbugk

sídlo: náměstí Míru č.p. 230/1, 795 01 Rýmařov

Ministerstvo obrany, odbor ochrany územních zájmů a státního odborného dozoru, IDDS: hjaavk



sídlo: Tychonova č.p. 221/1, 160 00 Praha 6-Hradčany

Národní památkový ústav, IDDS: 2cy8h6t

sídlo: Valdštejnské náměstí č.p. 162/3, Praha 1-Malá Strana, 118 00 Praha 011

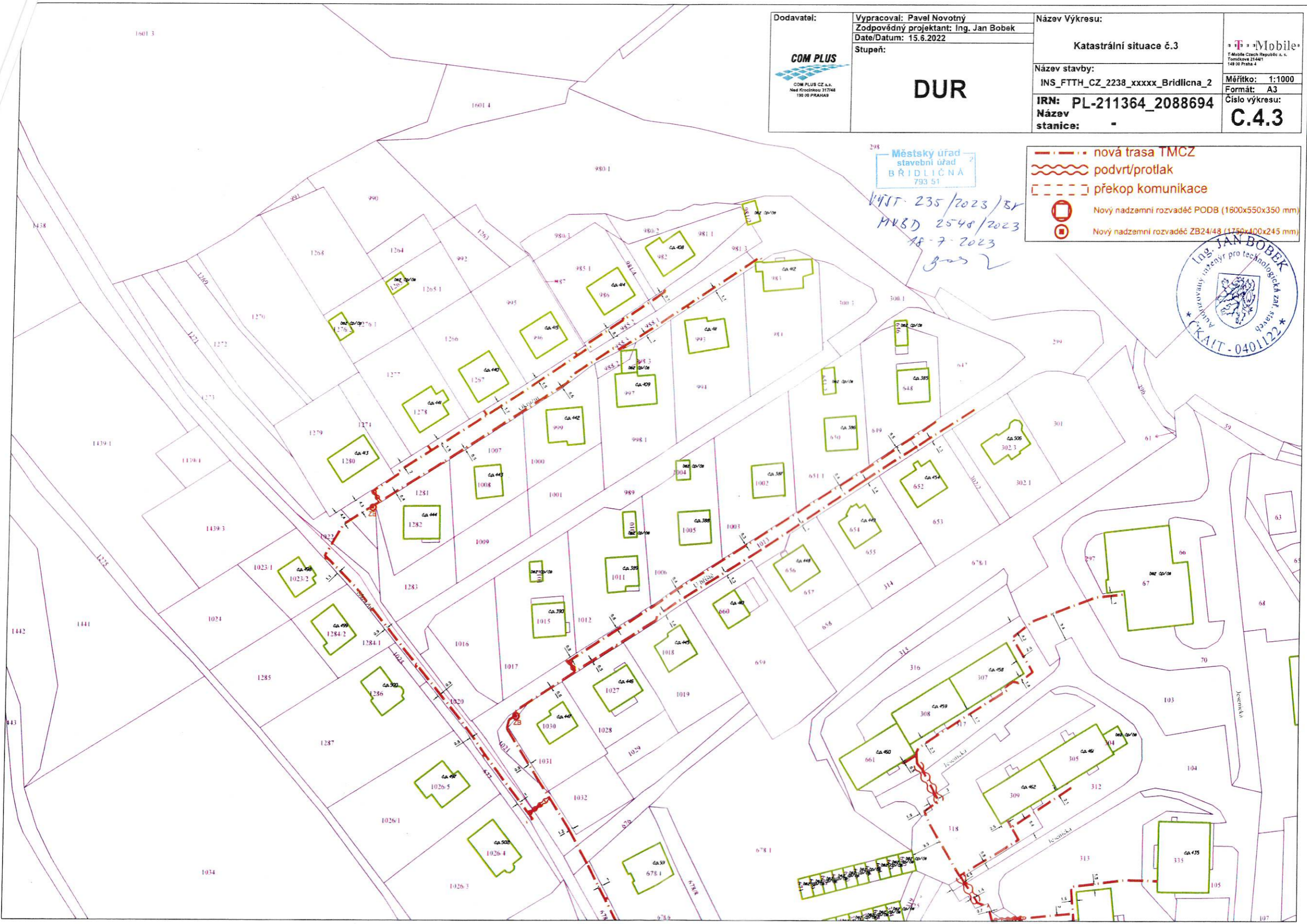

Drážní úřad, IDDS: 5mjaatd

Sídlo: Nerudova 1, 779 00 Olomouc

Dodavatel:  COM PLUS CZ s.r.o. Nad Krocínkou 31748 190 00 PRAHA 4	Vypracoval: Pavel Novotný Zodpovědný projektant: Ing. Jan Bobek Date/Datum: 15.6.2022	Název Výkresu: Katastrální situace č.3	 T-Mobile Czech Republic s.r.o. Tomáškova 2144/1 148 20 Praha 4
	Stupeň: <h1 style="text-align: center;">DUR</h1>	Název stavby: INS_FTTH_CZ_2238_xxxxx_Bridlicna_2	
IRN: PL-211364_2088694 Název stanice: -			

- - - - - nová trasa TMCZ
- ~~~~~ podvrť/protlak
- - - - - překop komunikace
-  Nový nadzemní rozvaděč PODB (1600x550x350 mm)
-  Nový nadzemní rozvaděč ZB24/48 (1750x100x245 mm)

298 Městský úřad
 stavební úřad
 BRIDLICNA
 793 51
 195T-235/2023/51
 MKSD 2548/2023
 18-7-2023
 Bobek









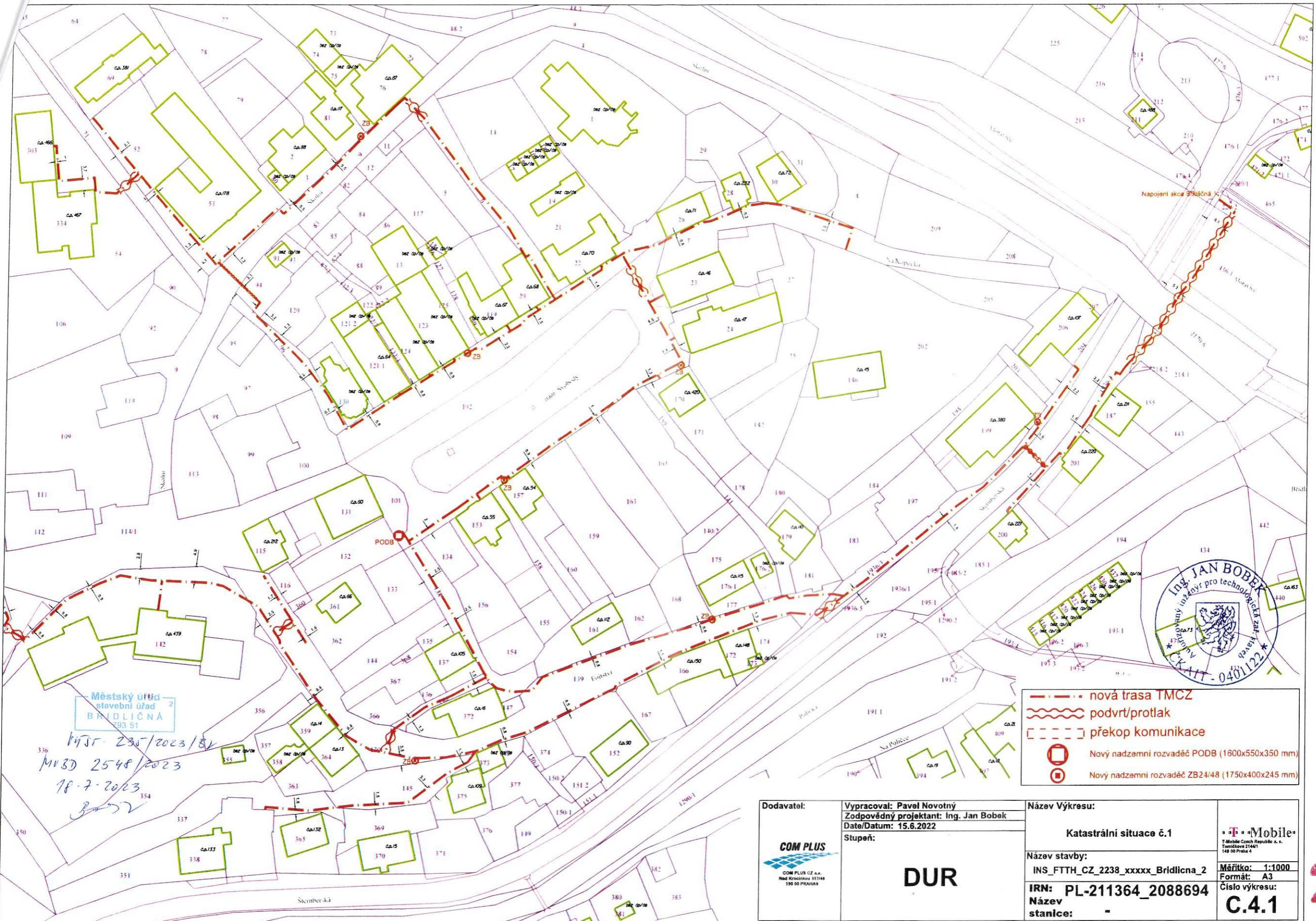
Městský úřad
stavební úřad
BRIDLICNA
793 51

198T-235/2023/8
MUSD 2548/2023
18-7-2023
3022

- - - - - nová trasa TMCZ
- ~ ~ ~ ~ ~ podvrst/protlak
- · - · - překop komunikace
- Nový nadzemní rozvaděč PODB (1600x550x350 mm)
- Nový nadzemní rozvaděč ZB24/48 (1750x400x245 mm)



Dodavatel:  COM PLUS CZ s.r.o. Nad Kocouškou 117/IIA 190 00 PRAHA 9	Vypracoval: Pavel Novotný Zodpovědný projektant: Ing. Jan Bobek Date/Datum: 15.8.2022 Stupeň:	Název Výkresu: Katastrální situace č.2	 T-Mobile Czech Republic s.r.o. Tomáškova 2144/1 148 00 Praha 4
	DUR	Název stavby: INS_FTTH_CZ_2238_XXXXX_Bridlicna_2 IRN: PL-211364_2088694 Název stanice: -	



- - - - - nová trasa TMCZ
- ~~~~~ podvrť/protlak
- - - - - překop komunikace
- Nový nadzemní rozvaděč PODB (1600x550x350 mm)
- Nový nadzemní rozvaděč ZB24/48 (1750x400x245 mm)

Městský úřad
stavební úřad
BRIDLICE
793 51

kyšr - 235/2023/8V
MUSD 2548/2023
18.7.2023
Bov

Dodavatel: 	Vypracoval: Pavel Novotný Zodpovědný projektant: Ing. Jan Bobek Date/Datum: 15.6.2022 Stupeň:	Název Výkresu: Katastrální situace č.1	
	DUR	Název stavby: INS_FTTH_CZ_2238_xxxxx_Bridlice_2 IRN: PL-211364_2088694 Název stanice: -	Měřítko: 1:1000 Formát: A3 Číslo výkresu: C.4.1