Koordinační situační výkres
M 1:250

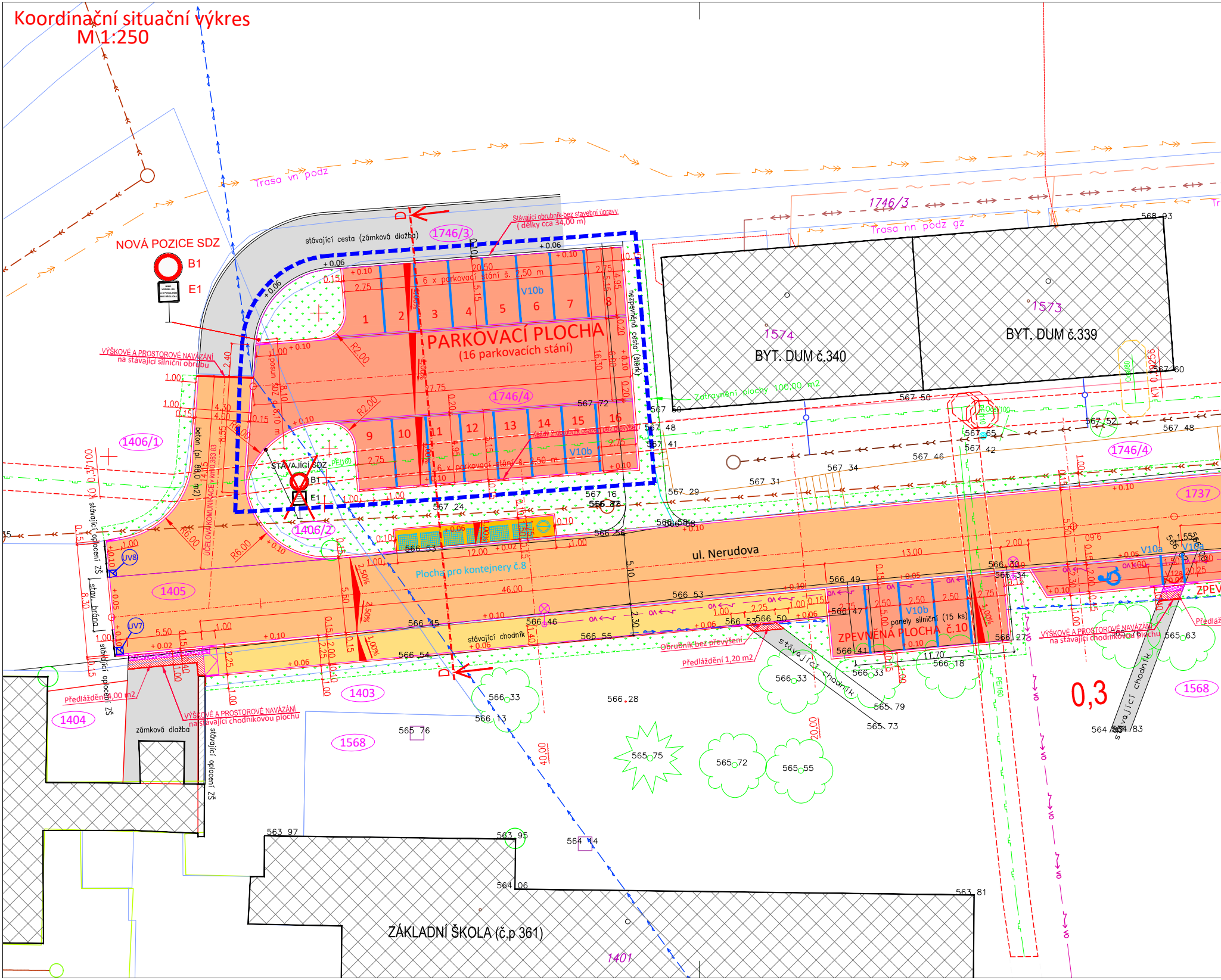

NOVÁ POZICE SDZ
B1
E1
Trasa vn podz
Trasa nn podz gz
stávající cesta (zámková dlažba)
1746/3
Stávající obrubník-bez stavební úpravy
(délky cca 34,00 m)
PARKOVACÍ PLOCHA
(16 parkovacích stání)
6 x parkovací stání š. 2,50 m
V10b
1746/4
nezpevněná cesta (štěrk)
Každý 2. obrubník osazen bez převýšení
VÝŠKOVÉ A PROSTOROVÉ NAVÁZÁNÍ
na stávající silniční obrubu
posun SDZ o 8,10 m
R2.00
R6.00
1406/1
1406/2
STÁVAJÍCÍ SDZ
beton (pl. 88,0 m2)
ÚČELOVÁ KOMUNIKACE v km 0,363 83
KÚ 0,37100
stávající oplocení ZŠ
stav. brána
UV8
UV7
1405
Plocha pro kontejnery č.8
ul. Nerudova
stávající chodník
Obrubník bez převýšení
Předláždění 1,20 m2
Předláždění 4,00 m2
VÝŠKOVÉ A PROSTOROVÉ NAVÁZÁNÍ
na stávající chodníkovou plochu
zámková dlažba
1403
1404
1568
ZPEVNĚNÁ PLOCHA č.10
panely silniční (15 ks)
V10a
V12a
ZPEV
Předláž
BYT. DUM č.340
1574
BYT. DUM č.339
1573
Zatravnění plochy 100,00 m2
1737
0,3
PE/160
vo
ZÁKLADNÍ ŠKOLA (č.p 361)
1401
D

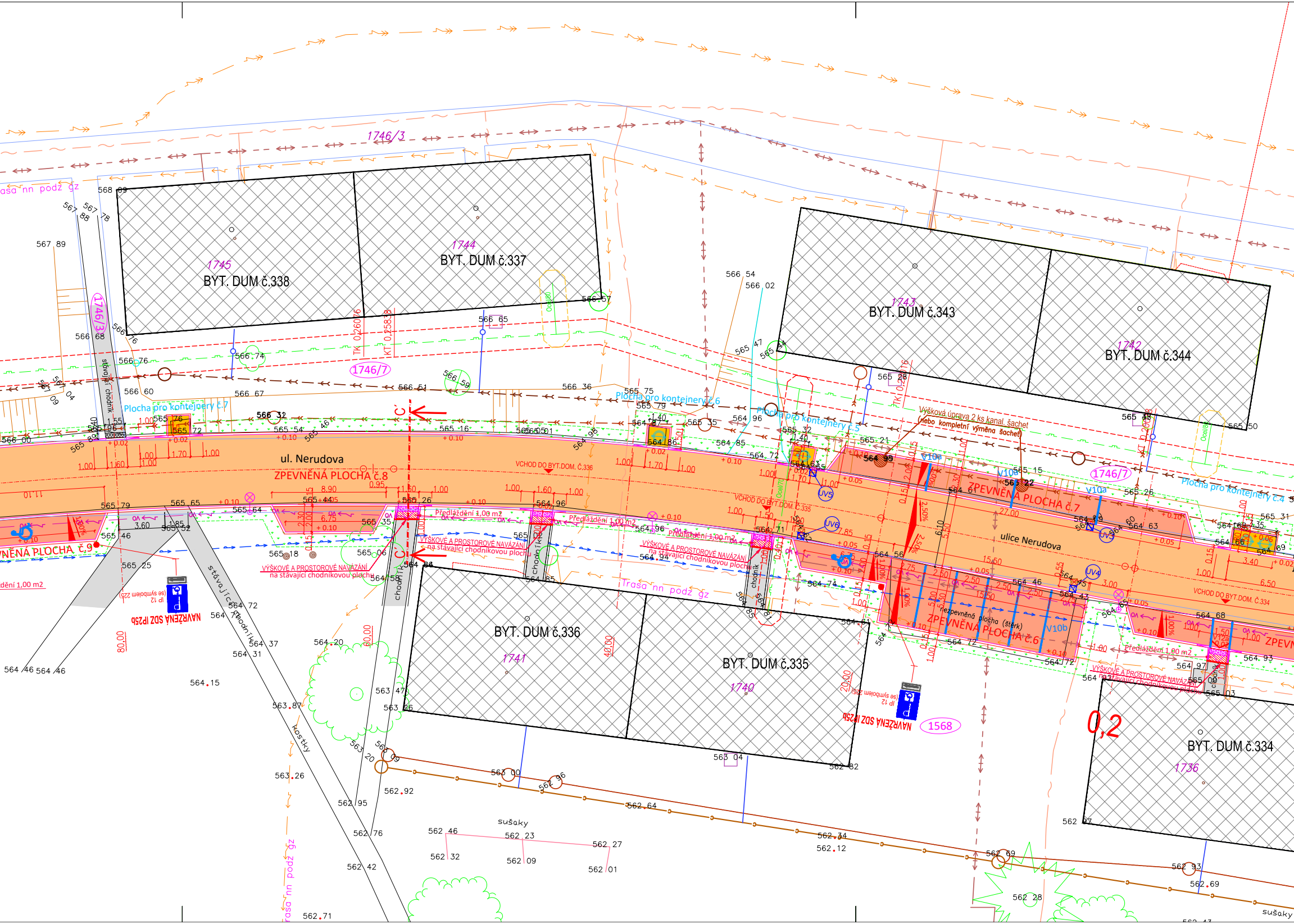
1746/3
1745
BYT. DUM č.338
1744
BYT. DUM č.337
1743
BYT. DUM č.343
1742
BYT. DUM č.344
1746/7
stávající chodník
Plocha pro kontejnery č.7
Plocha pro kontejnery č.6
Plocha pro kontejnery č.5
Plocha pro kontejnery č.4
ul. Nerudova
ZPEVNĚNÁ PLOCHA č.8
ZPEVNĚNÁ PLOCHA č.9
ZPEVNĚNÁ PLOCHA č.7
ZPEVNĚNÁ PLOCHA č.6
ulice Nerudova
VCHOD DO BYT.DOM. č.336
VCHOD DO BYT.DOM. č.335
VCHOD DO BYT.DOM. č.334
Výšková úprava 2 ks kanal. šachet
(nebo kompletní výměna šachet)
Předláždění 1,00 m2
VÝŠKOVÉ A PROSTOROVÉ NAVÁZÁNÍ
na stávající chodníkovou plochu
nezpevněná plocha (štěrk)
C
C'
UV4
UV5
UV6
V10a
V10b
chodník
kostky
Trasa nn podz gz
NAVRŽENÁ SDZ IP25b
IP 12
(se symbolem 225)
BYT. DUM č.336
1741
BYT. DUM č.335
1740
BYT. DUM č.334
1736
1568
0,2
sušaky
TK 0,26016
KT 0,25838
80,00
40,00
20,00
566 54
566 02
565 75
565 79
566 51
566 36
566 67
566 60
566 76
566 74
566 68
566 65
566 57
567 88
567 78
567 89
568 09
565 47
565 41
565 28
565 50
565 48
565 21
565 15
565 26
565 31
565 16
565 54
566 32
565 72
565 76
566 00
565 89
565 79
565 65
565 64
565 46
565 25
565 35
565 06
565 18
565 44
565 05
565 01
564 98
564 96
564 87
564 86
564 85
564 72
564 71
564 63
564 99
563 22
564 61
564 60
564 56
564 46
564 43
564 74
564 68
564 97
564 93
564 94
564 84
564 85
564 72
564 61
564 37
564 31
564 20
564 15
564 46
563 87
563 47
563 26
563 20
563 09
563 00
563 04
562 96
562 92
562 95
562 82
562 76
562 71
562 64
562 46
562 42
562 32
562 23
562 09
562 27
562 01
562 34
562 12
562 69
562 28
562 93
562 97
565 09
565 03
+ 0.10
+ 0.02
+ 0.05
+ 0.06
27,00
15,60
15,50
6,75
8,90
3,60
3,40
6,50
6,10
5,50
2,50
2,30
1,85
1,70
1,60
1,55
1,50
1,40
1,00
0,95
11,10
2,05%
2,50%
10%

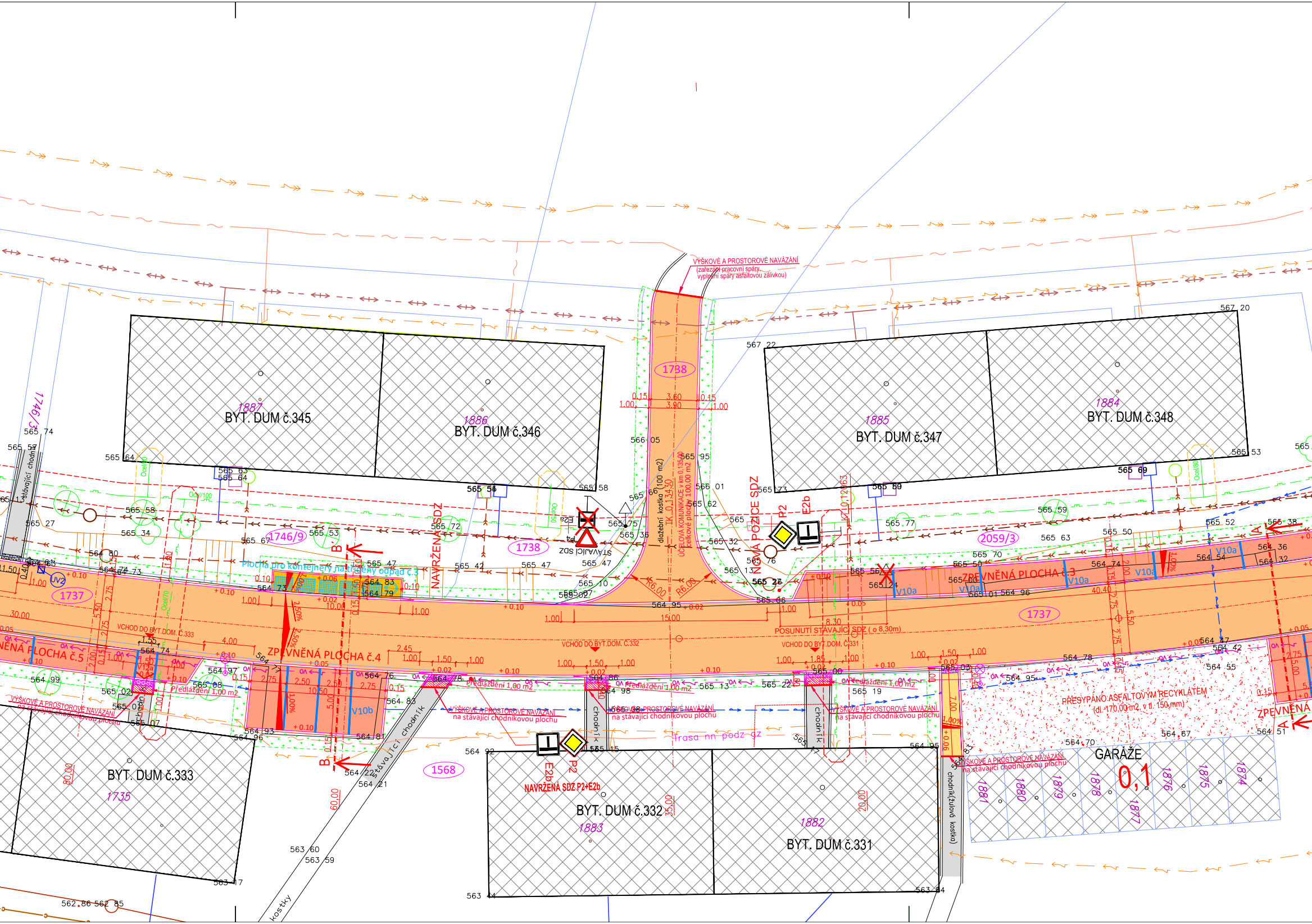
BYT. DUM č.345
1887
BYT. DUM č.346
1886
BYT. DUM č.347
1885
BYT. DUM č.348
1884
BYT. DUM č.333
1735
BYT. DUM č.332
1883
BYT. DUM č.331
1882
GARÁŽE
0,1
1881
1880
1879
1878
1877
1876
1875
1874
1738
1746/9
1746/3
1737
2059/3
1568
VÝŠKOVÉ A PROSTOROVÉ NAVÁZÁNÍ
(zaříznutí pracovní spáry, vyplnění spáry asfaltovou zálivkou)
dlažební kostka (100 m2)
ÚČELOVÁ KOMUNIKACE
celkové plochy 100,00 m2
NAVRŽENÁ SDZ
NOVÁ POZICE SDZ
STÁVAJÍCÍ SDZ
E2a
P2
E2b
NAVRŽENÁ SDZ P2+E2b
Plocha pro kontejnery na tříděný odpad č.3
ZPEVNĚNÁ PLOCHA č.3
ZPEVNĚNÁ PLOCHA č.4
ZPEVNĚNÁ PLOCHA č.5
ZPEVNĚNÁ
POSUNUTÍ STÁVAJÍCÍ SDZ (o 8,30m)
VCHOD DO BYT.DOM. Č.333
VCHOD DO BYT.DOM. Č.332
VCHOD DO BYT.DOM. Č.331
Předláždění 1,00 m2
VÝŠKOVÉ A PROSTOROVÉ NAVÁZÁNÍ na stávající chodníkovou plochu
PŘESYPÁNO ASFALTOVÝM RECYKLÁTEM (tl. 170,00 m2, v tl. 150 mm)
Trasa nn podz. oz
stávající chodník
chodník
chodník(žulová kostka)
stávající chodník kostky
V10a
V10b
V12a
UV2
A
B
R6,00
15,00
8,30
3,60
3,90
567 20
567 22
565 74
565 64
565 58
565 53
565 69
565 59
564 95
563 60
563 59
563 17
563 44
563 84
562 86
562 85

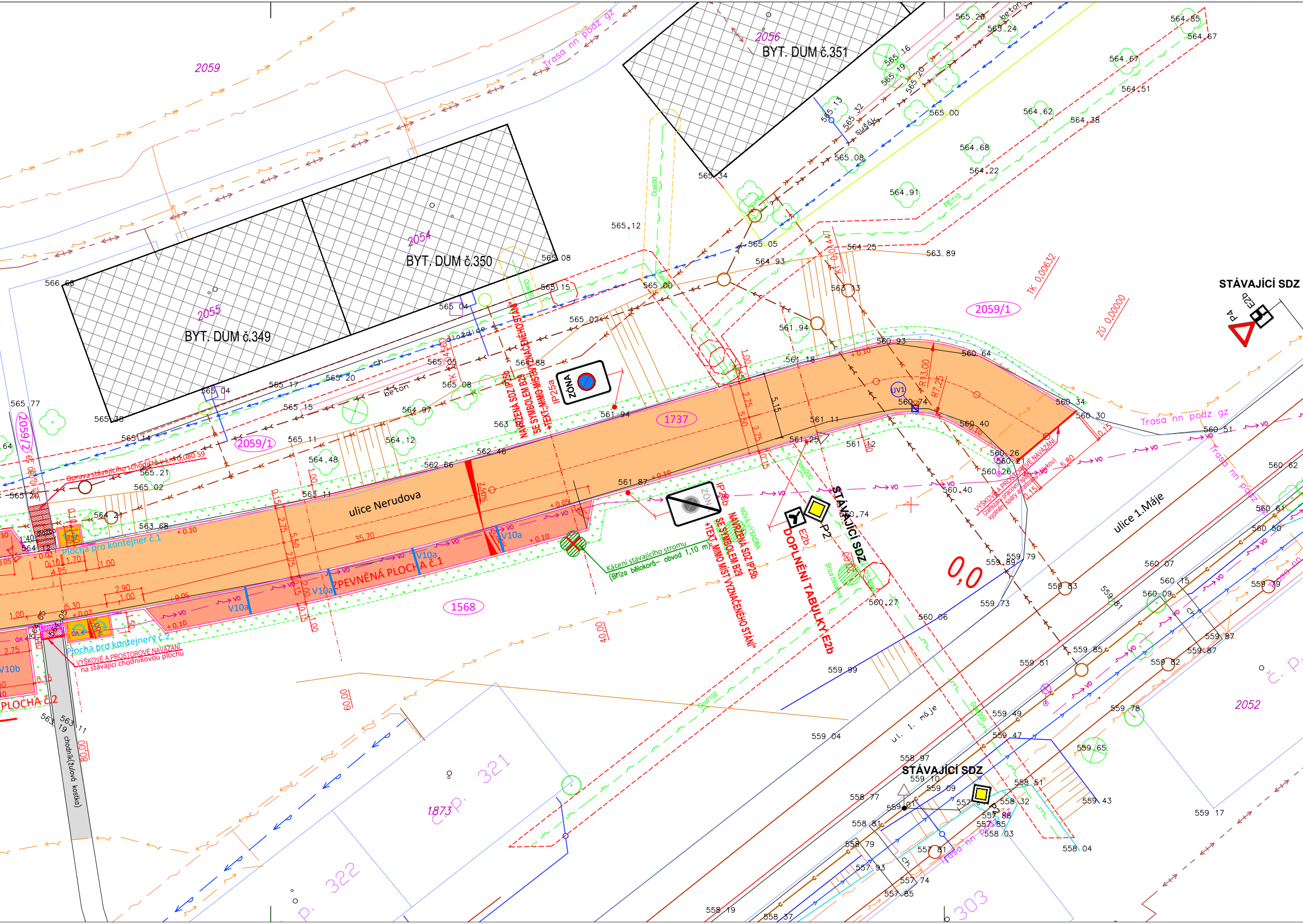
BYT. DUM č.351
BYT. DUM č.350
BYT. DUM č.349
2056
2054
2055
2059
2059/1
2059/2
1737
1568
1873
2052
ulice Nerudova
ulice 1.Máje
ul. 1. máje
STÁVAJÍCÍ SDZ
P4
E2b
P2
ZÓNA
IP25a
IP25b
NAVRŽENÁ SDZ IP25b SE SYMBOLEM B29 +TEXT „MIMO MÍST VYZNAČENÉHO STÁNÍ"
DOPLNĚNÍ TABULKY E2b
0,0
ZPEVNĚNÁ PLOCHA č.1
PLOCHA č.2
V10a
V10b
Plocha pro kontejner č.1
Plocha pro kontejnery č.2
VÝŠKOVÉ A PROSTOROVÉ NAVÁZÁNÍ na stávající chodníkovou plochu
VÝŠKOVÉ A PROSTOROVÉ NAVÁZÁNÍ (zaříznutí pracovní spáry, vyplnění spáry asfaltovou zálivkou)
Oprava stávajícího schodiště v km 0,080 59
km 0,080 59
Kácení stávajícího stromu (Bříza bělokorá - obvod 1,10 m)
NOVÁ VÝSADBA
Bříza bělokorá
Trasa nn podz gz
TK 0,00632
ZÚ 0,00000
KT 0,01447
UV1
R13,00
R7,25
Ocel/80
Ocel/200
Ocel/100
PE/110
beton
dlažba
dlaždice
chodník(žulová kostka)
sušák
ch
vo
35,70
5,15
5,50
2,75
5,80
5,30
4,25
2,90
1,70
1,40
1,00
0,15
0,10
+0.10
+0.05
+0.02
2,50%
40,00
60,00
565.20
565.24
565.16
565.19
565.20
565.13
565.32
565.00
565.08
565.34
565.12
565.05
565.08
565.15
565.04
565.02
565.05
565.08
565.17
565.20
565.04
565.15
565.11
565.21
565.02
565.14
565.38
565.77
565.20
566.68
564.93
564.88
564.97
564.12
564.48
564.21
564.12
564.85
564.67
564.67
564.51
564.62
564.38
564.68
564.22
564.91
564.25
563.89
563.13
563.16
563.11
563.68
562.66
562.46
561.94
561.18
561.94
561.87
561.25
561.12
561.11
560.93
560.64
560.74
560.34
560.30
560.40
560.26
560.21
560.26
560.40
560.74
560.27
560.06
560.51
560.62
560.61
560.50
560.07
560.15
560.09
559.89
559.79
559.83
559.81
559.73
559.99
559.85
559.51
559.87
559.87
559.82
559.79
559.49
559.47
559.78
559.65
559.04
559.10
559.09
559.01
559.43
559.17
558.97
558.77
558.81
558.79
558.51
558.32
558.03
558.04
558.19
558.37
557.88
557.85
557.81
557.93
557.74
557.85
563.19
563.11
c.p. 321
c.p. 322
c.p. 303

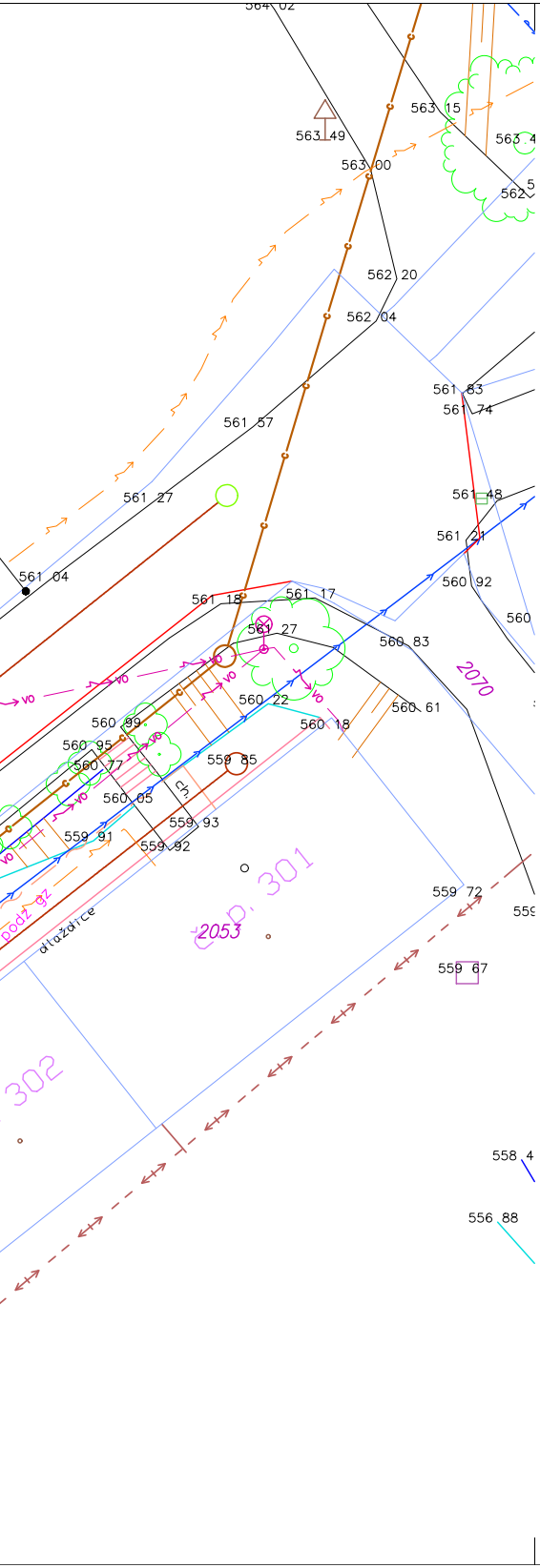
564 02
563 49
563 15
563 4
563 00
562 5
562 20
562 04
561 83
561 74
561 57
561 48
561 27
561 21
561 04
561 18
561 17
561 27
560 92
560
560 83
2070
560 22
560 61
560 18
560 99
560 95
560 77
559 85
560 05
ch
559 93
559 91
559 92
301
2053
podz gz
dlaždice
559 72
559
559 67
302
558 4
556 88
vo

Legenda:

Čáry :

- Zaměření skutečného stavu
- Hranice parcel katastru nemovitostí
- Vnitřní kresba katastru (slučka)
- Osy komunikací, řezů
- Hrany navržených stavebních úprav
- Hranice Nové stavby (pro DUR)
- Svahy
- 16.19 Kóty navržených stavebních úprav
- 16.19 Kóty stávajících staveb

Stávající inženýrské sítě:

- stávající plynové vedení NTL
- stávající vedení slaboproudu
- stávající vedení teplovodu
- stávající elektrické vedení NN
- stávající elektrické vedení VN
- vo stávající vedení veřejného osvětlení
- stávající vedení splaškové kanalizace
- stávající vedení dešťové kanalizace
- stávající vedení vodovodního potrubí

Značky :

- 1234 Čísla stavebních parcel dotčených stavbou
- *1234* Čísla parcel dle katastru nemovitostí
- Stávající svislé dopravní značení
- Nově umístěné nebo posunuté svislé dopravní značení
- Stávající sloupy Veřejného osvětlení
- UV Stávající uliční vpustě – nové umístění
- ☒ Stávající uliční vpustě – Demontáž
- Stávající zeleň – stromy
- Kácení – stromy (Bříza bělokorá s průměrem kmene 1,10 m)
- NOVÁ VÝSADBA – Bříza bělokorá (2ks)
- ▦ Stávající popelnice a kontejnery

Šrafy:

- 🟨 Navržená dlažba chodníků (komunikace pro pěší)–betonová zámková dlažba, tl. 60 mm
- 🟧 Navržená asfaltová plocha komunikace ACO 11+, tl. 40 mm
- 🟥 Navržená dlažba parkovacích ploch tl. 80 mm (zatravňovací dlažba s distančními nálisky)
- 🟧 Navržené plochy pro kontejnery–betonová zámková dlažba, tl. 80 mm
- ▨ Zámková dlažba s reliefní úpravou–červená dle NV 163/2002 a TN TZÚS 12.03.04 .
- ▨ Zatravnění kolem hran zpevněných ploch (ohumusování v šířce 1,00 m, tl. 100 mm)
- ▨ Stávající zástavba (panelové, bytové a rodinné domy)
- ⬜ Stávající zpevněné plochy nedotčené stavební úpravou
- Nově navržené vodorovné značení (V10b–bílá barva)
- Nově navržené vodorovné značení (V12a–žlutá barva)

Výškový systém: B.p.v.
Souřadnicový systém: S-JTSK

PROJEKTANT **Lucie Voráčová**	KONTROLA **Ing. Petr Guňka**	ZODP.PROJEKTANT **Ing. Petr Guňka**	**VIAT, s.r.o.** Projekční kancelář IČ 05705398 Lidická 700/19 602 00 Brno
INVESTOR: **Město Břidličná, Nábřežní 452, 793 51 Břidličná**			
KRAJ: **Moravskoslezský**	KATASTR. ÚZEMÍ: **Břidličná (6149 98)**		
STAVBA: **Stavební úprava ulice Nerudova, Město Břidličná** **C. SITUAČNÍ VÝKRESY**		FORMÁT	**9 x A4**
		DATUM	**11/2019**
		ZAKÁZKA ČÍSLO	**LV/06**
		STUPEŇ	**DÚR + DSP**
OBSAH: **Koordinační situační výkres**		MĚŘÍTKO: **1: 250**	ČÍSLO VÝKRESU: **C.3**