Koordinační situační výkres
M 1:250

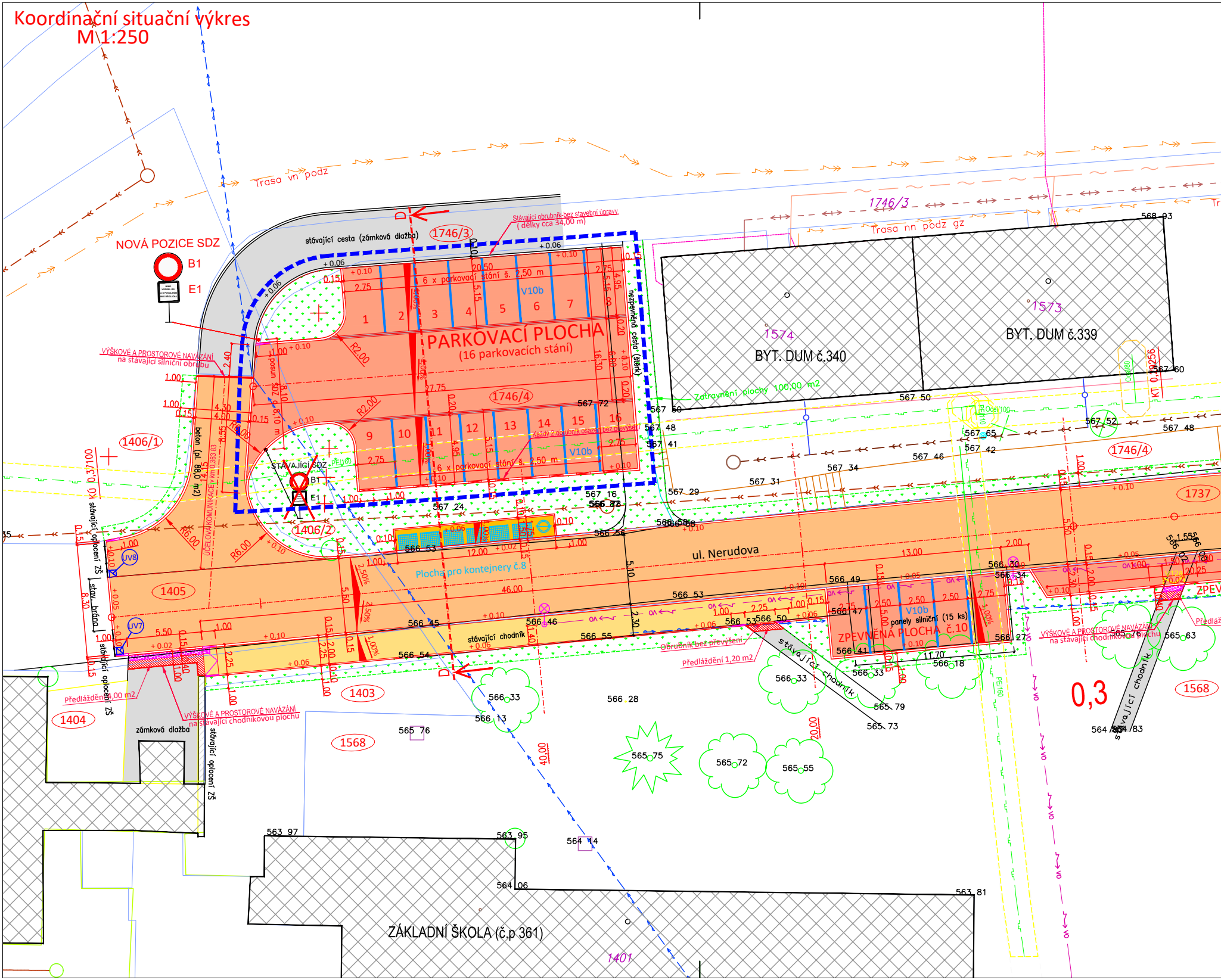
NOVÁ POZICE SDZ
B1
E1
Trasa vn podz
Trasa nn podz gz
stávající cesta (zámková dlažba)
1746/3
Stávající obrubník-bez stavební úpravy (délky cca 34,00 m)
6 x parkovací stání š. 2,50 m
V10b
PARKOVACÍ PLOCHA
(16 parkovacích stání)
1746/4
6 x parkovací stání š. 2,50 m
Každý 2 obrubník osazen bez převýšení
nezpevněná cesta (štěrk)
VÝŠKOVÉ A PROSTOROVÉ NAVÁZÁNÍ na stávající silniční obrubu
1406/1
1406/2
STÁVAJÍCÍ SDZ
beton (pl. 88,0 m2)
ÚČELOVÁ KOMUNIKACE v km 0,363 83
KÚ 0,37100
stávající oplocení ZŠ
stáv. brána
UV8
UV7
1405
Plocha pro kontejnery č.8
ul. Nerudova
stávající chodník
Obrubník bez převýšení
Předláždění 1,20 m2
Předláždění 1,00 m2
VÝŠKOVÉ A PROSTOROVÉ NAVÁZÁNÍ na stávající chodníkovou plochu
1403
1404
zámková dlažba
stávající oplocení ZŠ
1568
ZPEVNĚNÁ PLOCHA č.10
panely silniční (15 ks)
stávající chodník
1737
1568
0,3
BYT. DUM č.340
1574
BYT. DUM č.339
1573
Zatravnění plochy 100,00 m2
KT 0,19256
ZÁKLADNÍ ŠKOLA (č.p 361)
1401
D
D
ZPEV
Předlá

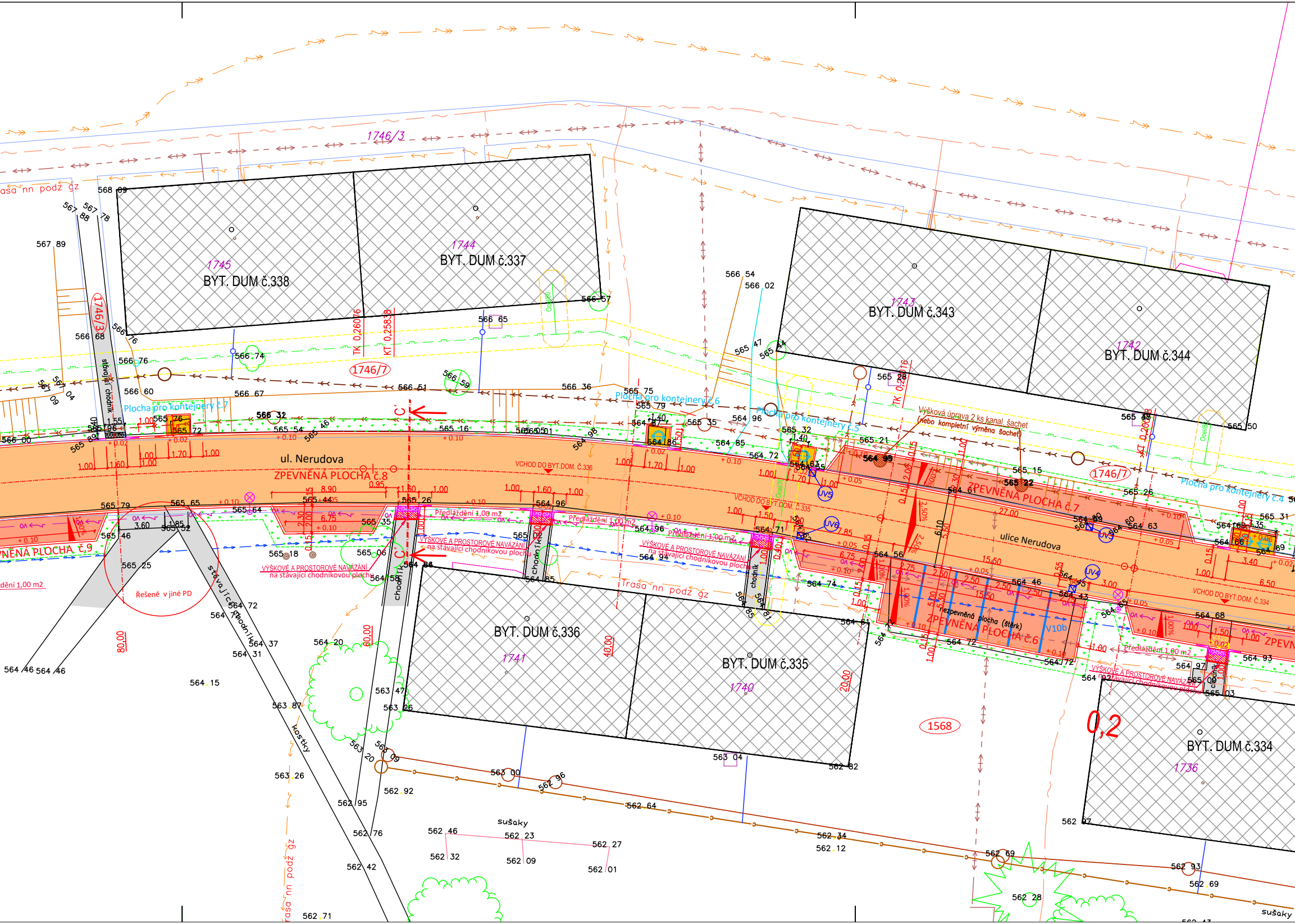
BYT. DUM č.338
1745
BYT. DUM č.337
1744
BYT. DUM č.343
1743
BYT. DUM č.344
1742
BYT. DUM č.336
1741
BYT. DUM č.335
1740
BYT. DUM č.334
1736
1746/3
1746/7
1568
0,2
ul. Nerudova
ulice Nerudova
ZPEVNĚNÁ PLOCHA č.8
ZPEVNĚNÁ PLOCHA č.7
ZPEVNĚNÁ PLOCHA č.6
ZPEVNĚNÁ PLOCHA č.9
Plocha pro kontejnery č.7
Plocha pro kontejnery č.6
Plocha pro kontejnery č.5
Plocha pro kontejnery č.4
VCHOD DO BYT.DOM. Č.336
VCHOD DO BYT.DOM. Č.335
VCHOD DO BYT.DOM. Č.334
Předláždění 1,00 m2
VÝŠKOVÉ A PROSTOROVÉ NAVÁZÁNÍ na stávající chodníkovou plochu
Výšková úprava 2 ks kanal. šachet (nebo kompletní výměna šachet)
nezpevněná plocha (štěrk)
Řešené v jiné PD
stávající chodník
chodník
kostky
sušaky
Trasa nn podz gz
TK 0,26076
KT 0,25838
C
C'
UV4
UV5
UV6
V10b
27,00
15,50
6,10
5,50
6,75
8,90
3,60
3,40
6,50
80,00
40,00
20,00
567 89
567 88
567 78
568 09
566 68
566 76
566 60
566 67
566 74
566 51
566 36
566 57
566 65
566 54
566 02
566 59
566 00
566 32
565 75
565 79
565 65
565 54
565 46
565 16
565 01
565 35
565 32
565 21
565 15
565 26
565 22
565 50
565 47
565 44
565 28
565 44
565 64
565 35
565 18
565 06
565 25
564 96
564 98
564 87
564 86
564 85
564 72
564 99
564 61
564 56
564 74
564 46
564 43
564 71
564 94
564 63
564 68
564 97
564 93
564 72
564 37
564 31
564 20
564 15
563 87
563 47
563 26
563 00
563 04
562 96
562 92
562 82
562 95
562 76
562 64
562 46
562 32
562 23
562 09
562 27
562 01
562 34
562 12
562 69
562 97
562 93
562 28
562 42
562 71

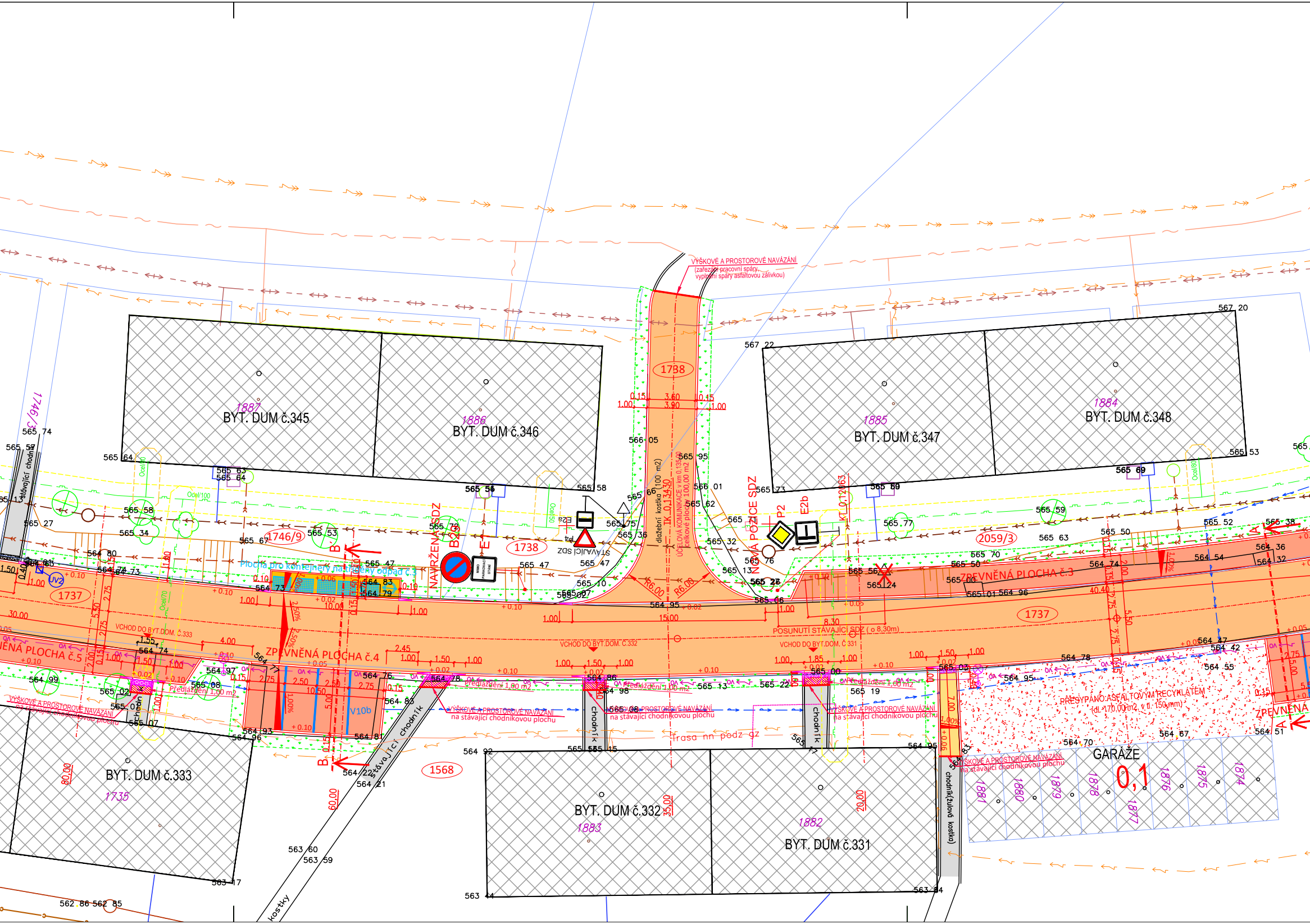
VÝŠKOVÉ A PROSTOROVÉ NAVÁZÁNÍ
(zařezání pracovní spáry, vyplnění spáry asfaltovou zálivkou)
BYT. DUM č.345
1887
BYT. DUM č.346
1886
BYT. DUM č.347
1885
BYT. DUM č.348
1884
BYT. DUM č.333
1735
BYT. DUM č.332
1883
BYT. DUM č.331
1882
1738
1737
1746/9
1746/3
2059/3
1568
GARÁŽE
0,1
1881
1880
1879
1878
1877
1876
1875
1874
dlažební kostka (100 m2)
ÚČELOVÁ KOMUNIKACE v km 0,134 30 celkové plochy 100,00 m2
IK 0,134 30
KL 0,120 63
NOVÁ POZICE SDZ
NAVRŽENÁ SDZ
STÁVAJÍCÍ SDZ
P2
E2b
E2a
B29
E1
Plocha pro kontejnery na tříděný odpad č.3
ZPEVNĚNÁ PLOCHA č.3
ZPEVNĚNÁ PLOCHA č.4
ZPEVNĚNÁ PLOCHA č.5
ZPEVNĚNÁ
POSUNUTÍ STÁVAJÍCÍ SDZ (o 8,30m)
VCHOD DO BYT.DOM. Č.333
VCHOD DO BYT.DOM. Č.332
VCHOD DO BYT.DOM. Č.331
Předláždění 1,00 m2
VÝŠKOVÉ A PROSTOROVÉ NAVÁZÁNÍ na stávající chodníkovou plochu
PŘESYPÁNO ASFALTOVÝM RECYKLÁTEM (dl. 170,00 m2, v tl. 150 mm)
stávající chodník
chodník
chodník(žulová kostka)
kostky
Trasa nn podz. oz
V10b
UV2
R6,00
Ocel/100
Ocel/50
Ocel/70
Ocel/80
3,60
3,90
0,15
1,00
15,00
10,00
10,50
30,00
40,40
8,30
5,50
2,75
2,50
2,00
4,00
1,50
1,55
2,45
7,00
80,00
60,00
35,00
20,00
567 20
567 22
566 05
566 01
565 95
565 74
565 64
565 63
565 58
565 56
565 53
565 27
565 34
565 67
565 47
565 72
565 36
565 32
565 77
565 59
565 50
565 52
565 38
565 69
565 89
565 73
565 70
565 10
565 07
565 26
565 24
565 06
565 13
565 76
565 00
565 01
565 02
565 03
565 08
565 15
565 19
565 22
565 17
564 95
564 96
564 74
564 54
564 36
564 32
564 47
564 42
564 55
564 78
564 67
564 70
564 51
564 80
564 73
564 83
564 79
564 97
564 99
564 76
564 86
564 98
564 93
564 96
564 92
564 22
564 21
563 60
563 59
563 47
563 44
563 84
562 86
562 85
A
B
2,50%
1,00%
+0,10
+0,02
+0,05
-0,05

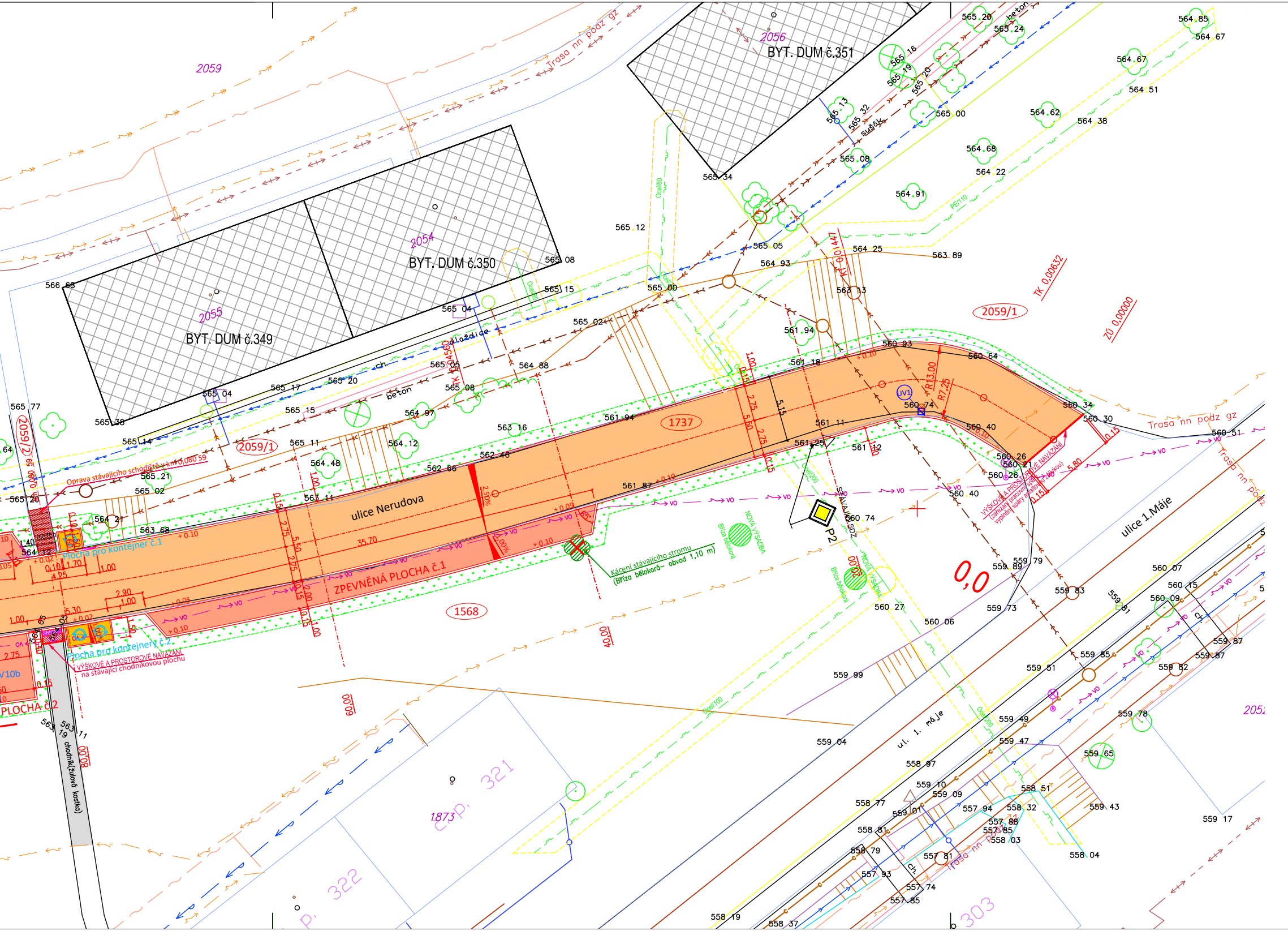
BYT. DUM č.349
BYT. DUM č.350
BYT. DUM č.351
2055
2054
2056
2059
2059/1
2059/2
1737
1568
1873
č.p. 321
č.p. 322
303
ulice Nerudova
ulice 1.Máje
ul. 1. máje
ZPEVNĚNÁ PLOCHA č.1
PLOCHA č.2
Plocha pro kontejner č.1
Plocha pro kontejnery č.2
VÝŠKOVÉ A PROSTOROVÉ NAVÁZÁNÍ na stávající chodníkovou plochu
VÝŠKOVÉ A PROSTOROVÉ NAVÁZÁNÍ (zařezání pracovní spáry a vyplnění spáry asfaltovou zálivkou)
Oprava stávajícího schodiště v km 0,080 59
Kácení stávajícího stromu (Bříza bělokorá – obvod 1,10 m)
NOVÁ VÝSADBA Bříza bělokorá
Trasa nn podz gz
chodník(žulová kostka)
STÁVAJÍCÍ SDZ
P2
UV1
beton
dlažďice
sušák
ch.
vo
0,0
TK 0,00632
ZÚ 0,00000
KT 0,01447
TK 0,04560
R13,00
R7,25
2,50%
2,00%
35,70
5,15
5,50
2,75
60,00
40,00
566.68
565.77
565.38
565.14
565.20
565.21
565.02
565.04
565.17
565.20
565.15
565.11
565.05
565.08
565.12
565.05
565.00
565.02
565.34
565.08
565.15
565.04
565.20
565.24
565.16
565.19
565.20
565.13
565.32
565.00
565.08
564.85
564.67
564.67
564.51
564.62
564.38
564.68
564.22
564.91
564.25
564.93
564.88
564.97
564.12
564.48
564.21
563.89
563.13
563.16
563.68
563.11
562.46
562.66
561.94
561.94
561.18
561.11
561.25
561.12
561.87
560.93
560.64
560.74
560.40
560.34
560.30
560.51
560.26
560.21
560.26
560.40
560.74
560.27
560.06
560.07
560.15
560.09
559.89
559.79
559.83
559.73
559.81
559.85
559.51
559.99
559.87
559.87
559.82
559.78
559.65
559.49
559.47
559.43
559.04
559.17
559.10
559.09
559.01
558.97
558.77
558.81
558.79
558.51
558.32
558.04
558.03
558.19
558.37
557.94
557.88
557.85
557.81
557.93
557.74
557.85
563.19
563.11

Legenda:

Čáry :

———	Zaměření skutečného stavu
———	Hranice parcel katastru nemovitostí
———	Vnitřní kresba katastru (slučka)
—·—·—	Osy komunikací, řezů
———	Hrany navržených stavebních úprav
▬ ▬ ▬	Hranice Nové stavby (pro DUR)
———	Svahy
16.19	Kóty navržených stavebních úprav
16.19	Kóty stávajících staveb

Stávající inženýrské sítě:

— —	stávající plynové vedení NTL
— ~ —	stávající vedení slaboproudu
— ↔ —	stávající vedení teplovodu
— → —	stávající elektrické vedení NN
— » —	stávající elektrické vedení VN
— VO —	stávající vedení věřejného osvětlení
— » —	stávající vedení splaškové kanalizace
— » —	stávající vedení deštové kanalizace
—·— → —	stávající vedení vodovodního potrubí

Značky :

1234	Čísla stavebních parcel dotčených stavbou
1234	Čísla parcel dle katastru nemovitostí
△	Stávající svislé dopravní značení
△	Nově umístěné nebo posunuté svislé dopravní značení
⊗	Stávající sloupy Veřejného osvětlení
◩ UV	Stávající uliční vpustě – nové umístění
☒	Stávající uliční vpustě – Demontáž
✿	Stávající zeleň – stromy
⊗	Kácení – stromy (Bříza bělokorá s průměrem kmene 1,10 m)
●	NOVÁ VÝSADBA – Bříza bělokorá (2ks)
▦ ⊖	Stávající popelnice a kontejnery

Šrafy:

🟨	Navržená dlažba chodníků (komunikace pro pěší)–betonová zámková dlažba, tl. 60 mm
🟧	Navržená asfaltová plocha komunikace ACO 11+, tl. 40 mm
🟥	Navržená dlažba parkovacích ploch tl. 80 mm (zatravňovací dlažba s distančními nálisky)
🟧	Navržené plochy pro kontejnery–betonová zámková dlažba, tl. 80 mm
▨	Zámková dlažba s reliefní úpravou–červená dle NV 163/2002 a TN TZÚS 12.03.04 .
🟩	Zatravnění kolem hran zpevněných ploch (ohumusování v šířce 1,00 m, tl. 100 mm)
▩	Stávající zástavba (panelové, bytové a rodinné domy)
▭	Stávající zpevněné plochy nedotčené stavební úpravou
▬	Nově navržené vodorovné značení (V10b–bílá barva)
▬	Nově navržené vodorovné značení (V12a–žlutá barva)



Výškový systém: B.p.v.
Souřadnicový systém: S-JTSK

PROJEKTANT	KONTROLA	ZODP.PROJEKTANT	**VIAT, s.r.o.** Projekční kancelář IČ 05705398 Lidická 700/19 602 00 Brno
Lucie Voráčová	**Ing. Petr Guňka**	**Ing. Petr Guňka**	
INVESTOR: **Město Břidličná, Nábřežní 452, 793 51 Břidličná**			
KRAJ: **Moravskoslezský**	KATASTR. ÚZEMÍ: **Břidličná (6149 98)**		
STAVBA: **Stavební úprava ulice Nerudova, Město Břidličná** **C. SITUAČNÍ VÝKRESY**		FORMÁT	**9 x A4**
		DATUM	**11/2019**
		ZAKÁZKA ČÍSLO	**LV/06**
		STUPEŇ	**DÚR + DSP**
OBSAH: **Koordinační situační výkres**		MĚŘÍTKO: **1: 250**	ČÍSLO VÝKRESU: **C.3**