



Návrh přechodného dopravního značení

Stavba:

Výstavba chodníku na ul. Rýmařovská na parcele č.270/1

Město : Břidličná
Kraj : Moravskoslezský
Investor : Město Břidličná
Zodpovědný projektant : BONTEVIA s.r.o., Ing. Lubomír Konvičný
Vypracoval : Vodička Svatopluk, BERKASTAV s.r.o.
Datum : 03 /2019

ODSOUHLAŠENÁ PŘÍLOHA
ke stanovení místní nebo přechodné úpravy provozu
na pozemních komunikacích

č.j.: *WVZ 1444/2019*

dne: *14.03.2019*

za správnost: *B. Polovka*
MĚSTSKÝ ÚŘAD
RÝMAŘOV
odbor dopravy
a silničního hospodářství
-2-



BERKASTAV s.r.o.
Nádražní 955/11, 792 01 Bruntál
IČO: 02657392 DIČ: CZ02657392

Obsah :

1. Ortofotomapa – Situace přechodného dopravního značení
2. Schéma B/5.2
3. Schéma B/1
4. Schéma B /6
5. Souhrnné řešení inst. PDZ

ODSOUHLAŠENÁ PŘÍLOHA
ke stanovení místní nebo přechodné úpravy provozu
na pozemních komunikacích

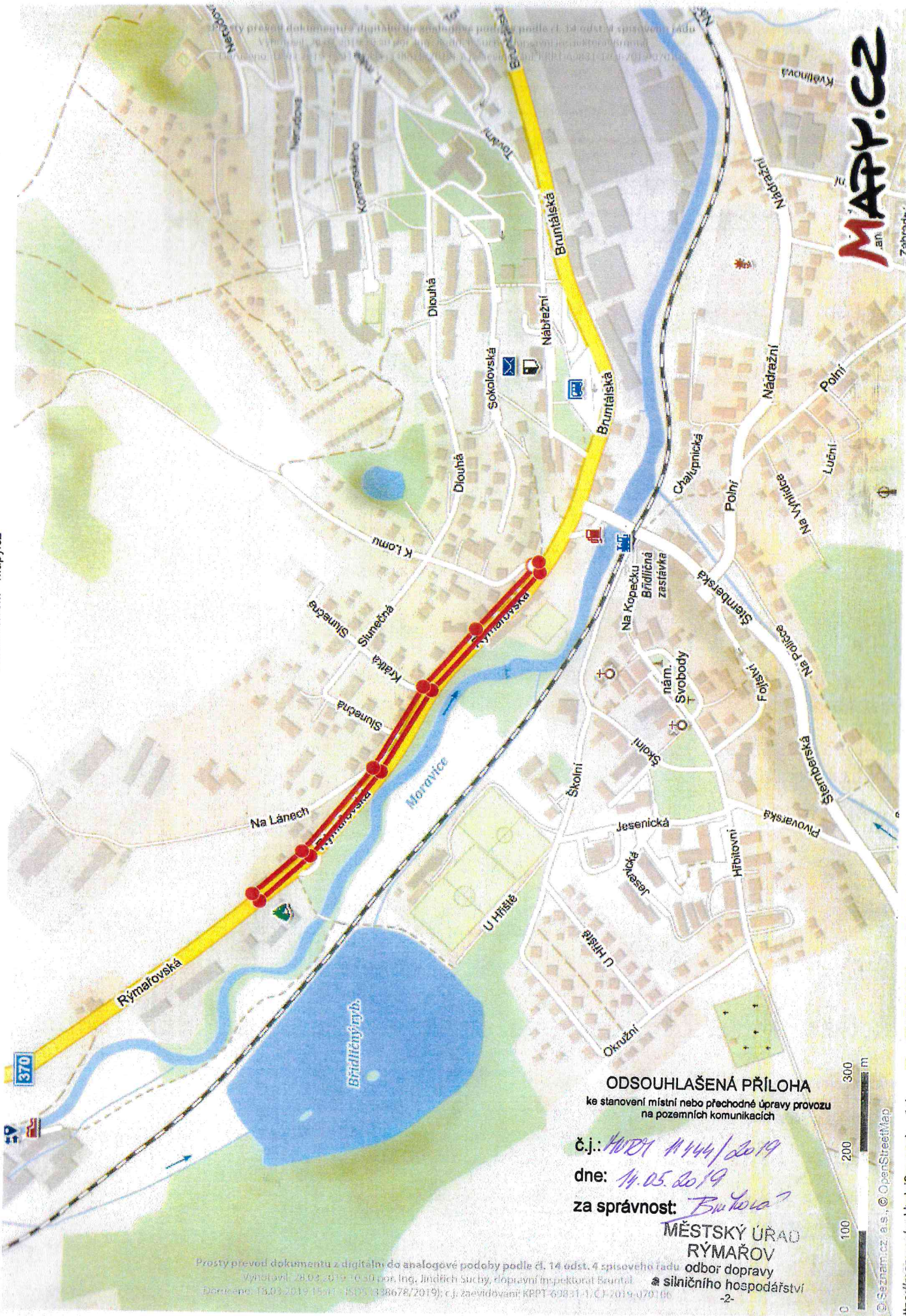
č.j.: *MUR 11 444/2019*

dne: *11.05.2019*

za správnost: *Fuková*

MĚSTSKÝ ÚŘAD
RÝMAŘOV
odbor dopravy
a silničního hospodářství

-2-



ODSOUHLAŠENÁ PŘÍLOHA

ke stanovení místní nebo přechodné úpravy provozu na pozemních komunikacích

č.j.: *14021/144/2019*

dne: *14.05.2019*

za správnost: *Bučkova*

**MĚSTSKÝ ÚŘAD
RÝMAŘOV**

odbor dopravy
a silničního hospodářství

Prostý převod dokumentu z digitální do analogové podoby podle čl. 14 odst. 4 spisového řádu
Vydáno: 28.03.2019 10:30 pos. Ing. Jindřich Suchý, dopravní inspektorat Bruntal
Dokladno: 18.03.2019 15:11 - ISO 15724:2015 (2019); č.j. zavedování: KRPT-60831-1/CJ-2019-070106

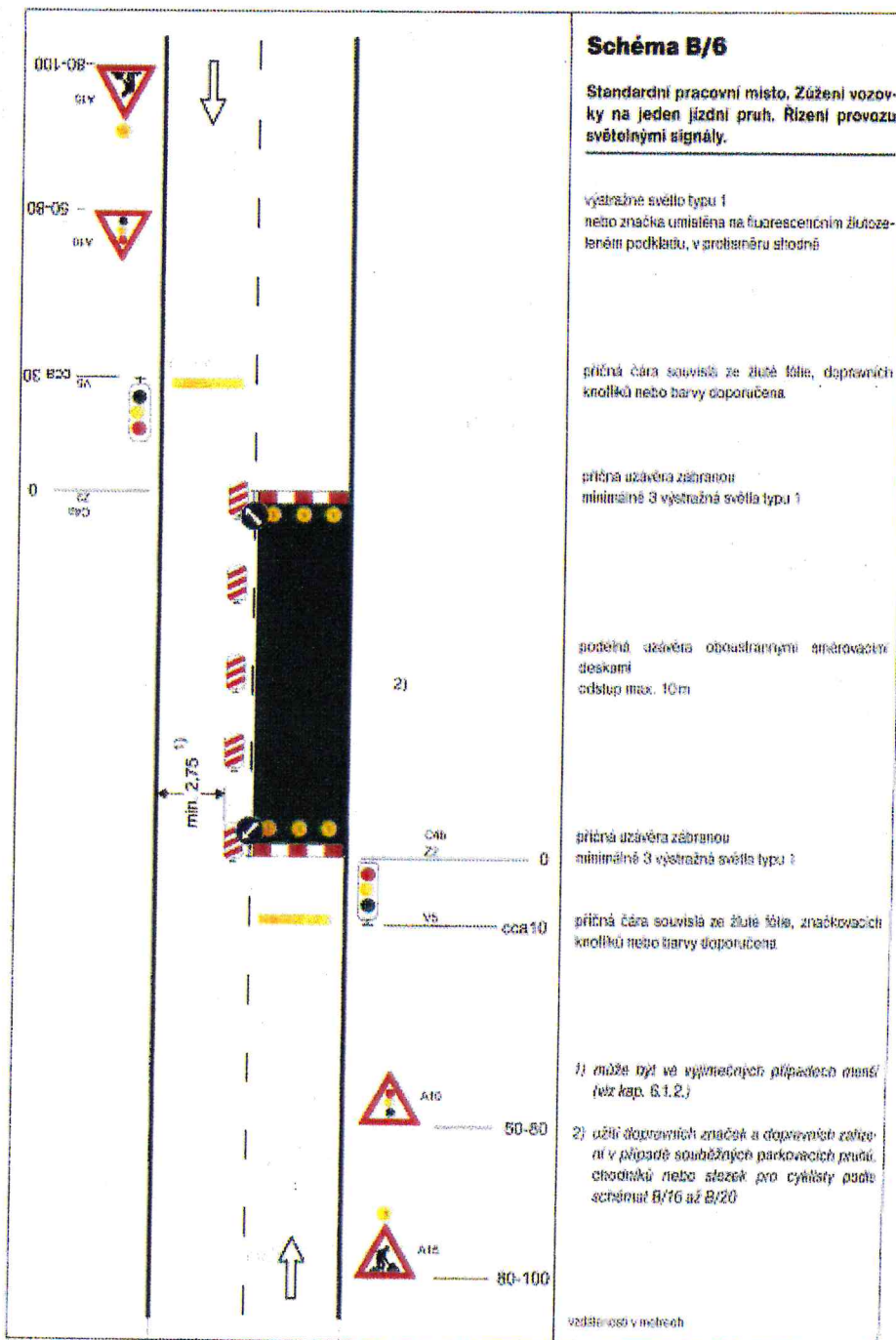


Schéma B/6

Standardní pracovní místo. Zúžení vozovky na jeden jízdní pruh. Řízení provozu světelnými signály.

výstražné světlo typu 1 nebo značka umístěná na fluorescenčním žlutě zbarveném podkladu, v průměru shodné

příčná čára souvislá ze žluté fólie, dopravních knoflíků nebo barvy doporučená

příčná uzávěra zábranou minimálně 3 výstražná světla typu 1

podélná uzávěra oboustrannými směrovacími deskami odstup max. 10m

příčná uzávěra zábranou minimálně 3 výstražná světla typu 1

příčná čára souvislá ze žluté fólie, značkových knoflíků nebo barvy doporučená

1) může být ve výjimečných případech menší (viz kap. 5.1.2.)

2) užití dopravních značek a dopravních zařízení v případě souběžných parkovacích pruhů, chodníků nebo stezek pro cyklisty podle schémat B/16 až B/20

vzdálenost v metrech

ODSOUHLAŠENÁ PŘÍLOHA

ke stanovení místní nebo přechodné úpravy provozu na pozemních komunikacích

č.j.: *MVTCY 11444/2019*

dne: *14.05.2019*

za správnost: *Fuková*

**MĚSTSKÝ ÚŘAD
RÝMAŘOV**

odbor dopravy
a silničního hospodářství

Souhrnné řešení přechodného dopravního značení na dotčených parcelách č. 270/1 a zároveň na silnici II/370

Stavba :


Výstavba chodníku na ul. Rýmařovská na parcele č.270/1

Realizace bude probíhat po třech etapách.

1. Etapa – příprava území , zemní práce
2. Etapa – montáž dešťové kanalizace
3. Etapa – D+M chodníkového tělesa v linii se silnicí II/370

V rámci jednotlivých etap budou použita schémata B/1 trvale a B/5.2 a B/6 dočasně dle TP 66.

Termín realizace PDZ 05/ do 30.10 2019.



Zpracoval | Vodička Svatopluk

BERKASTAV S.R.O.
nádražní 995/11, 793 01 Bruntál
IČO:03657392 DIČ: CZ03657392

ODSOUHLAŠENÁ PŘÍLOHA
ke stanovení místní nebo přechodné úpravy provozu
na pozemních komunikacích

č.j.: *MUPA 11444/2019*

dne: *14. 05. 2019*

za správnost: *Falhera*

MĚSTSKÝ ÚŘAD
RÝMAŘOV
odbor dopravy
a silničního hospodářství
-2-